COMUNE DI SANTARCANGELO DI R.

PROVINCIA DI RIMINI

OGGETTO: PIANO URBANISTICO ATTUATIVO SOC. ADRIAUTO SRL VIA EMILIA OVEST PER LA REALIZZAZIONE DI MEDIO-PICCOLA STRUTTURA DI VENDITA ALIMENTARE E ATTIVITA' TERZIARIE

Stato di Fatto - FABBRICATI

tavola	scala	data
3	1:500	

COMMITTENTE: Soc. ADRIAUTO S.r.l. (in liquidazione)
Piazza Ravenna

PROGETTISTA: Arch. RAUL BRASCHI
Galleria Fornace n. 1, Santarcangelo di R.

COLLABORATORE: Geom. VINCENZO MAURO
via San Vito n. 104, Loc. Santarcangelo di R.

DATI DI RIFERIMENTO SCHEDA PCC 1

IDENTIFICAZIONE CATASTALE
FOGLIO 10 PART. 171 - 285

SUPERFICIE TERRITORIALE
Superficie Totale PSC (ST): 20.023,00 mq.
Superficie Reale : 19.875,00 mq.

PERIMETRO AMBITO APC.E
Proposta RU - Soc. Adriauto SRL

linee oggetto del rilievo

linee di mappa catastale

porzioni di fabbricato oggetto di demolizione (riferimento CILA del 27.02.2018 in corso di validità)

PRECEDENTI EDILIZI

1. DIA DM3042010 DEL 22.12.2010 PER OPERE INTERNE, PARZIALE DEMOLIZIONE E SISTEMAZIONE AREA ESTERNA
2. SCIA IN VARIANTE A DIA 2306DIA2010 DEL 17.01.2014
3. CILA PER OPERE DI DEMOLIZIONE PARZIALE DEL 01.02.2019 (IN CORSO DI VALIDITA')

LEGENDA PIANTUMAZIONE ESISTENTE

A. N. 1 ALBERO DI SECONDA GRANDEZZA (PINO) CIRCONFERENZA DEL FUSTO ML. 1,80 - H. ML. 8,00
B. N. 1 ALBERO DI SECONDA GRANDEZZA (PINO) CIRCONFERENZA DEL FUSTO ML. 2,10 - H. ML. 11,00
C. ML. 13,00 ARBUSTI/SIEPI ALTEZZA PARI A CM. 60/80

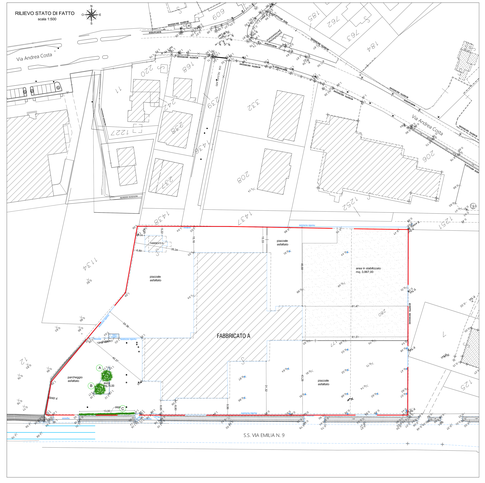

Pianta Piano Terra
scala 1:200

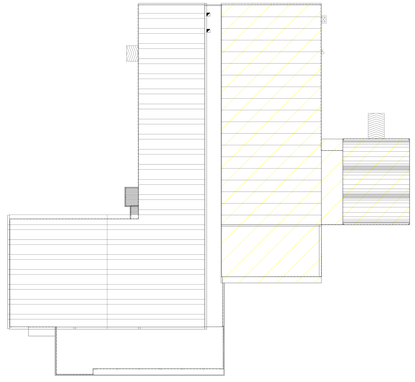

Pianta Copertura
scala 1:200

FABBRICATO "A"



Sezione A - B
scala 1:200



Sezione C - D
scala 1:200

Prospetto Fronte
scala 1:200

Prospetto Retro
scala 1:200

Prospetto Fianco Destro
scala 1:200

Prospetto Fianco Sinistro
scala 1:200

FABBRICATO "B"



Pianta Piano Terra
scala 1:200

Pianta Copertura
scala 1:200

Sezione A - B
scala 1:200

Prospetto Fronte
scala 1:200

Prospetto Fianco Destro
scala 1:200

Prospetto Retro
scala 1:200

Prospetto Fianco Sinistro
scala 1:200